




**301 Ried-Brig 1:2'000**

**Vorschlag Planungszonen - Detail**

**Legende**

-  nicht oder nur teilweise Erschlossene und überbaute Gebiete, inkl. Randzonen
-  Gebiete in denen Nutzungsänderungen in Betracht gezogen werden (z.B. touristische Bauten)
-  Gebiete in denen Voraussetzungen für eine effiziente Überbauung geschaffen werden (z.B. SNP)



AGORA-plan  
Raumplanung + Bauberatung  
Bahnhofstrase 9e, 3904 Naters  
www.agora-plan.ch

Bauzonendimensionierung.mxd  
Druckdatum: 05.09.2017  
Gez: 05.09.2017,th Kontr: 05.09.2017,ks  
Rev: Kontr:  
Rev: Kontr: